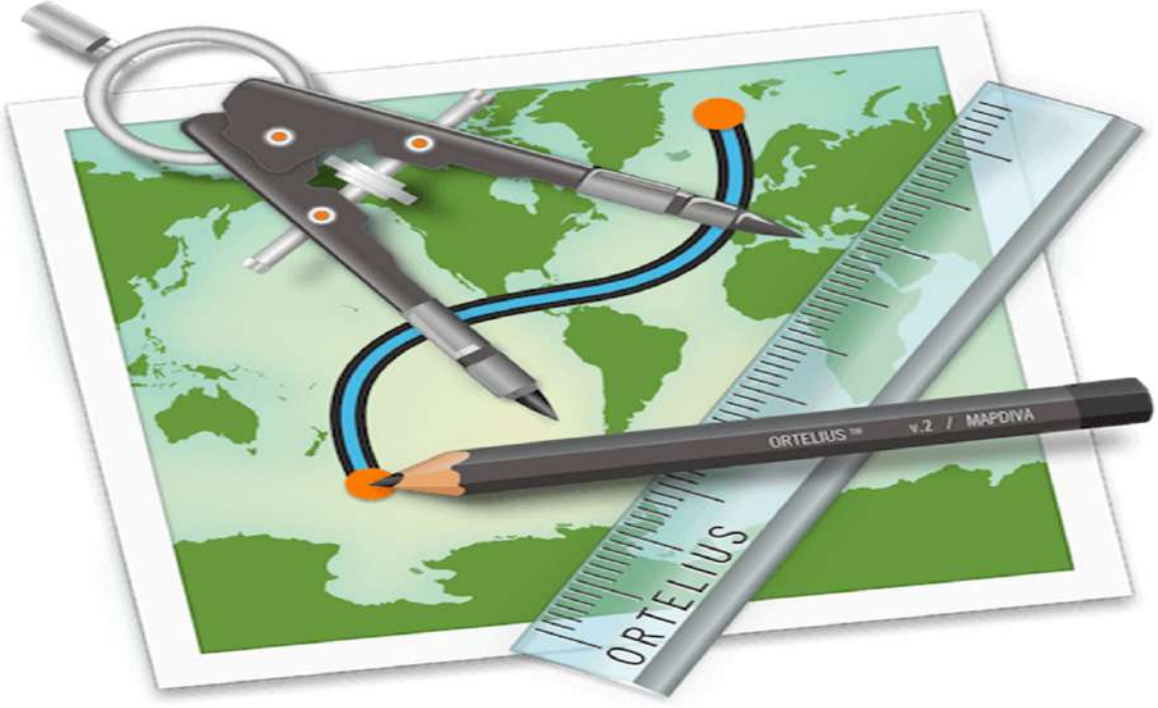


6.SINIF



İNSANLAR, YERLER VE ÇEVRELER ÜNİTESİ (3.ÜNİTE) BULMACALARI



Bize sitemizi ziyaret ederek veya sosyal medya hesaplarımızı takip ederek destek olabilirsiniz:



www.sosyalduragi.com



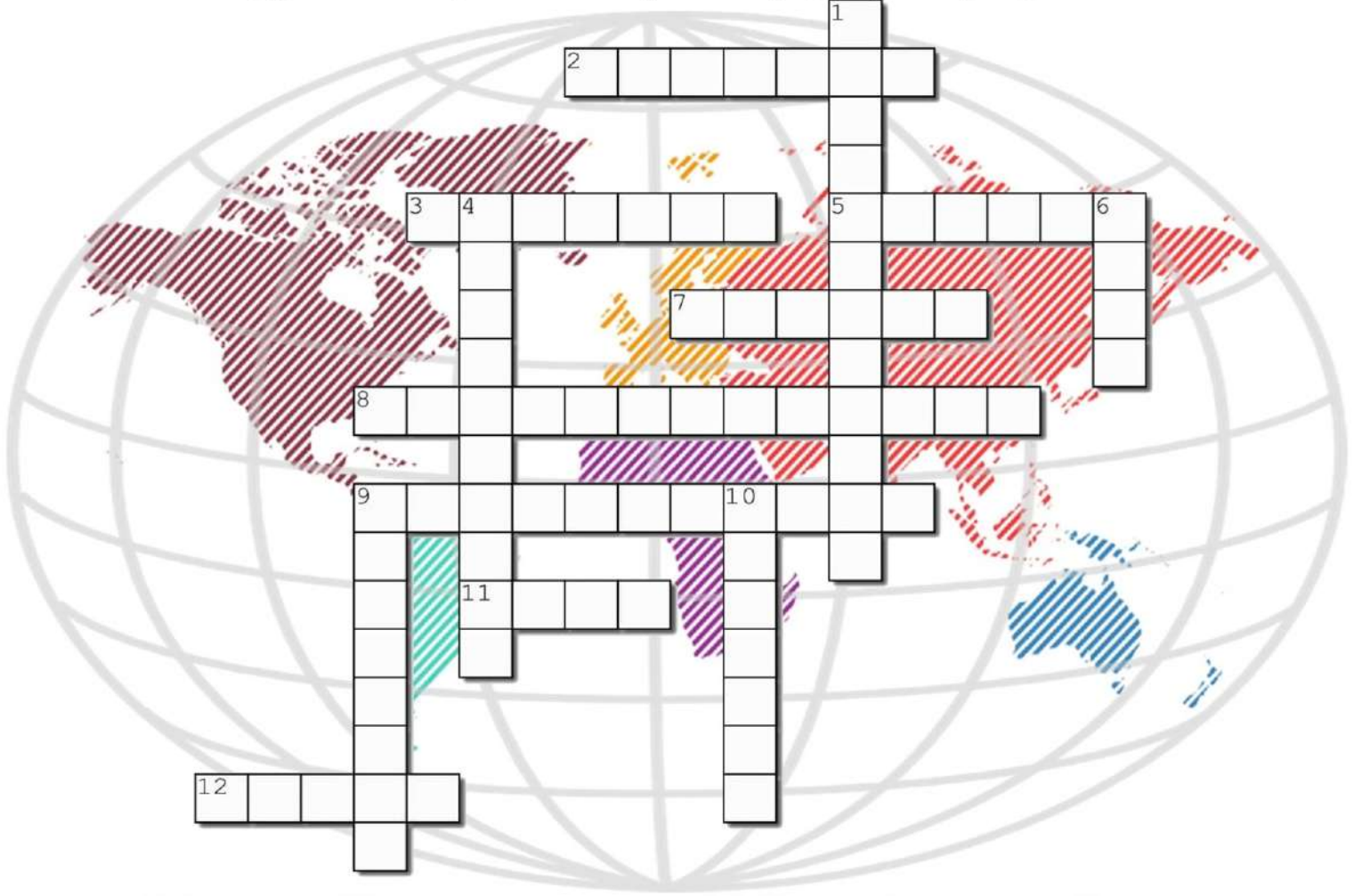
[sosyalduragi](https://www.instagram.com/sosyalduragi)



[sosyalduragi](https://twitter.com/sosyalduragi)

6.Sınıf Dünyanın Neresindeyim Bulmacası

Aşağıdaki verilen açıklamaların cevaplarını bulup uygun yerlere yerleştirelim.



Soldan Sağa

2. Dünyayı iki eşit parçaya böldüğü varsayılan hayali çizginin ismidir.
3. Dünyayı doğu ve batı doğrultusunda çevrelediği varsayılan çember şeklindeki yatay hayali çizgilerdir.
5. Türkiye'nin Asya dışında topraklarının olduğu diğer kıtanın ismidir.
7. Yeryüzünün tamamının veya bir kısmının belli oranda küçültülerek kâğıda çizilmesidir.
8. Herhangi bir yerin kıtalara, denizlere, yer altı kaynaklarına, komşu ülkelere vs. göre belirlenen konumudur.
9. Bir yerin paraleller ve meridyenler ile ifade edilebilen yani ekvatora ve başlangıç meridyenine göre belirlenen konumudur.
11. Yeryüzünü oluşturan büyük kara parçalarıdır.
12. Haritalarda kullanılan küçültme oranlarıdır.

Yukarıdan Aşağıya

1. Ülkelerin dünya üzerinde bulunduğu konumdur.
4. Nüfus ve yerleşmenin olmadığı buzullar ile kaplı olan kıtadır.
6. Nüfusu en fazla olan kıtadır.
9. Bir kutup noktasından başlayıp diğer kutup noktasına kadar uzanan dik hayali çizgilerdir.
10. Büyük kara parçalarını birbirinden ayıran büyük su kütleleridir.



sosyalduragi



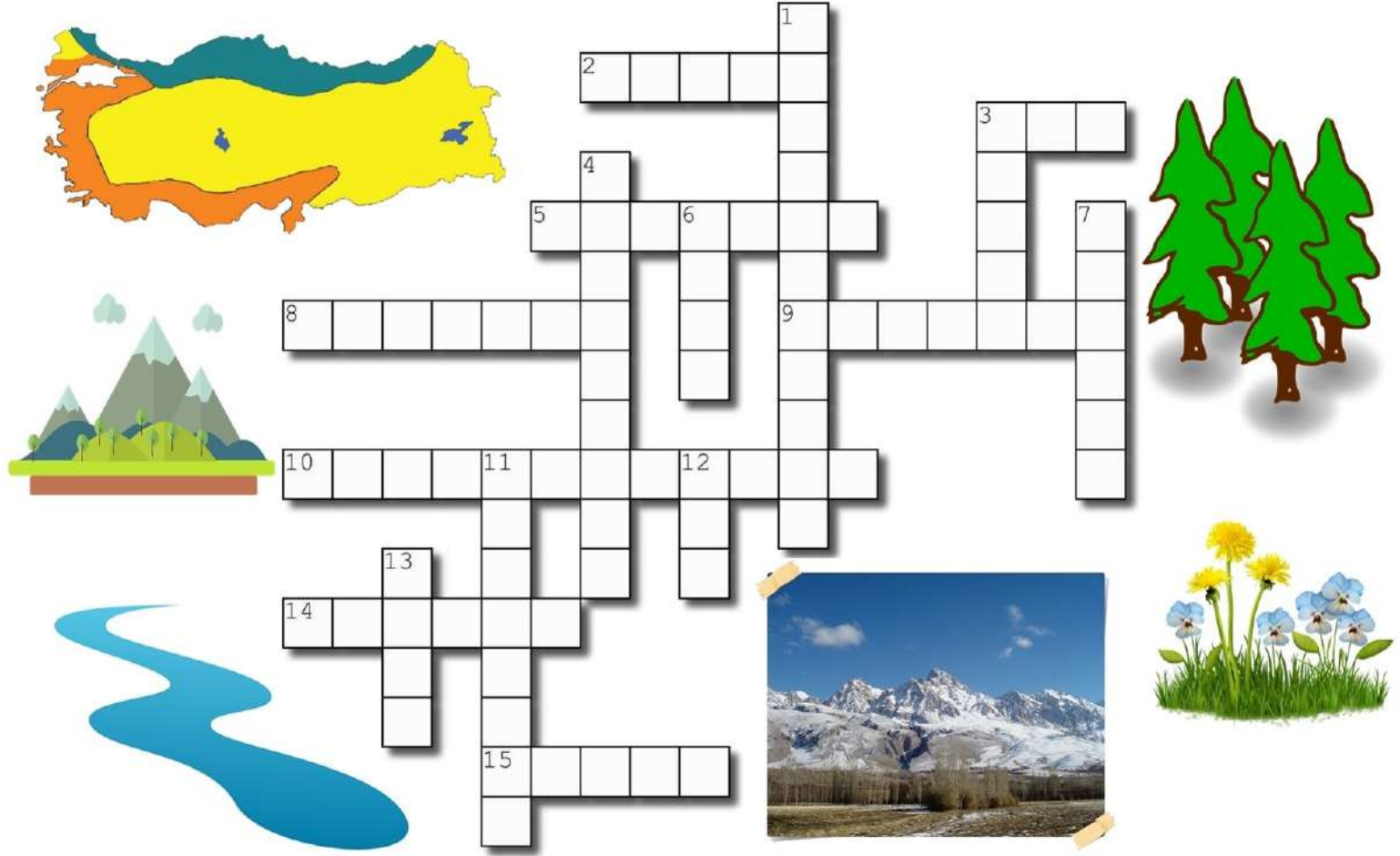
sosyalduragi



www.sosyalduragi.com

6.Sınıf Ülkemizin Güzellikleri Haritada Bulmacası

Aşağıdaki verilen açıklamaların cevaplarını bulup uygun yerlere yerleştirelim.



Soldan Sağa

2. Akarsular tarafından derince yarılmış çevresine göre yüksekte olan geniş düzlüklerdir.
3. Akarsular tarafından derince yarılmamış çevresine göre alçakta yer alan geniş düzlüklere denir.
5. Yazların sıcak ve kurak, kışların soğuk ve kar yağışlı geçtiği iklim tipinin ismidir.
8. Ortalama yükseltisi en düşük olan bölgemizin ismidir.
9. Yazların sıcak ve kurak, kışların ılık ve yağışlı geçtiği iklim tipinin ismidir.
10. Karadeniz kıyısı boyunca uzanan sıradağlarımızın ismidir.
14. Yeryüzünde ve yeraltında belirli bir yatak içinde, toprağın eğimi yönünce sürekli ya da zaman zaman akan sulardır.
15. Ülkemizde güneyde Akdeniz kıyılarından Van Gölü'nün güneyine kadar devam eden sıradağların ismidir.

Yukarıdan Aşağıya

1. Ortalama yükseltisi en yüksek olan bölgemizin ismidir.
3. Karadeniz ikliminin bitki örtüsüdür.
4. Her mevsim yağışlı olan iklim tipinin ismidir.
6. Ülkemizin en yüksek dağının bulunduğu ilimizdir.
7. Karasal iklimin bitki örtüsüdür.
11. Bir noktanın deniz yüzeyinden olan yüksekliğidir.
12. Çevresine göre yüksek olan ve tabandan zirveye doğru yamaçları eğimli yeryüzü şekilleridir.
13. Akdeniz ikliminin bitki örtüsüdür.



sosyalduragi



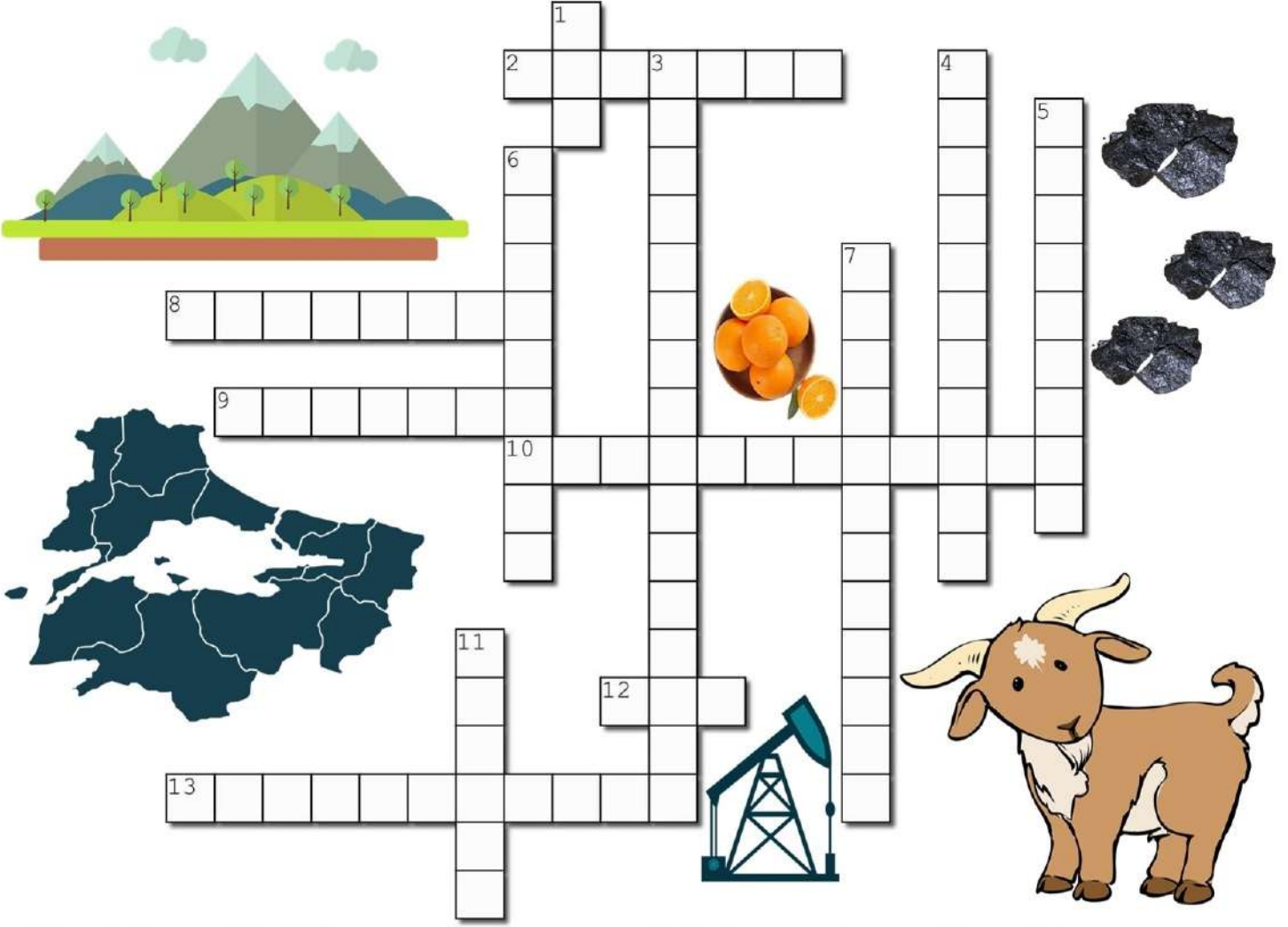
sosyalduragi



www.sosyalduragi.com

6.Sınıf Ülkemizin Zenginlikleri Haritada Bulmacası

Aşağıdaki verilen açıklamaların cevaplarını bulup uygun yerlere yerleştirelim.



Soldan Sağa

2. Ülkemizin en büyük gölüdür.
8. Doğu Anadolu Bölgesinde bulunan ülkemizin en yüksek dağıdır.
9. Nüfus yoğunluğunun en fazla olduğu coğrafi bölgemizin ismidir.
10. En çok Akdeniz Bölgesinde yetiştirilen portakal, mandalina, greyfurt gibi ürünlerin genel ismidir.
12. Dünyadaki miktarın yaklaşık %64'ünün ülkemizde olduğu madendir.
13. Nüfus yoğunluğunun en az olduğu coğrafi bölgemizin ismidir.



sosyalduragi



sosyalduragi




www.sosyalduragi.com

Yukarıdan Aşağıya

1. Bol yağış isteyen ve en çok Karadeniz Bölgesinde yetiştirilen, günlük hayatımızın vazgeçilmez içeceği olan tarım ürünüdür.
3. Ülkemizde petrolün çıkarıldığı tek bölgemizin ismidir.
4. Hayvanların ürünlerinden, gücünden yararlanılmasına dayanan ekonomik faaliyete denir.
5. Karadeniz Bölgesinde Zonguldak ilimizde çıkarılan kara elmas diye de bilinen madendir.
6. İsrafın önlenmesi, kaynakların daha verimli kullanılması için yürütülen projenin ismidir.
7. Daha çok İç Anadolu Bölgesinde yetiştirilen Ankara keçisi olarak da bilinen keçi türüdür.
11. İşlenmemiş (ham) ya da yarı işlenmiş maddelerin işlenerek mamul (kullanılabilir) madde hâline getirilmesine denir.

6.Sınıf Farklı İklimler Farklı Yaşamlar Bulmacası

Aşağıdaki verilen açıklamaların cevaplarını bulup uygun yerlere yerleştirelim.



Soldan Sağa

3. Yaz ve Sonbahar mevsiminde aşırı yağışların görüldüğü Hindistan ve Japonya gibi ülkelerde görülen iklim tipidir.
4. Gün içerisinde değişkenlik gösteren hava olaylarına denir.
5. Akdeniz İklim tipinde görülen bitki örtüsüdür.
6. Yazların sıcak ve kurak, kışların ise ılık ve yağışlı olduğu ülkemizde de görülen iklim tipidir.
8. Sürekli olarak kar ve buzlarla kaplı olan, sıcaklıkların çok düşük olduğu dünyanın en soğuk iklim tipidir.
10. Kutuplardaki insanların bir kısmının sürekli olarak ya da av sezonlarında geçici olarak yaşadığı sıkıştırılmış kardan ev.

Yukarıdan Aşağıya

1. Yıl boyunca yağışlı ve sıcak olan, Amazon, Kongo, Endonezya gibi yerlerde görülen iklim tipidir.
2. Belirli bir zamanda sınırları tanımlı bir bölgede yaşayan insan sayısıdır.
7. Kuzey kutup ve yörelerinde yaşayan insan topluluğuna verilen isimdir.
9. Herhangi bir yerde uzun yıllar değişmeyen hava olaylarının yıllık ortalama değerine denir.



sosyalduragi



sosyalduragi




www.sosyalduragi.com

6.Sınıf İnsanlar, Yerler ve Çevreler Ünite Bulmacası

Cevaplar:



Aşağıdaki verilen açıklamaların cevaplarını bulup uygun yerlere yerleştirelim.



Soldan Sağa

1. Akarsular tarafından derince yarılmamış çevresine göre alçakta yer alan geniş düzlüklerdir.
3. Yeryüzünü oluşturan büyük kara parçalarıdır.
7. Gün içerisinde değişkenlik gösteren hava olaylarına denir.
9. Herhangi bir yerde uzun yıllar değişmeyen hava olaylarının yıllık ortalama değerine denir.
10. Dünyayı iki eşit parçaya böldüğü varsayılan hayali çizginin ismidir.
11. Akarsular tarafından derince yarılmış çevresine göre yüksekte olan geniş düzlüklerdir.
12. Yeryüzünün tümünün ya da bir parçasının belirli oranlarda küçültülüp bir düzlem üzerinde gösterimidir.
13. Ülkemizin en büyük gölüdür.

Yukarıdan Aşağıya

1. Büyük kara parçalarını birbirinden ayıran büyük su kütleleridir.
2. Nüfus yoğunluğunun en fazla olduğu coğrafi bölgemizin ismidir.
4. Belirli bir zamanda sınırları tanımlı bir bölgede yaşayan insan sayısıdır.
5. Karadeniz Bölgesinde Zonguldak ilinde çıkarılan kara elmas olarak da bilinen madendir.
6. Sürekli olarak kar ve buzlarla kaplı olan, sıcaklıkların çok düşük olduğu dünyanın en soğuk iklim tipidir.
8. Yazların sıcak ve kurak, kışların ise soğuk ve kar yağışlı olduğu iklim tipinin ismidir.



sosyalduragi



sosyalduragi



www.sosyalduragi.com

6.SINIF



İNSANLAR, YERLER VE ÇEVRELER ÜNİTESİ (3.ÜNİTE) BULMACA CEVAPLARI



Bize sitemizi ziyaret ederek veya sosyal medya hesaplarımızı takip ederek destek olabilirsiniz:



www.sosyalduragi.com




[sosyalduragi](https://www.instagram.com/sosyalduragi)



[sosyalduragi](https://twitter.com/sosyalduragi)

6.Sınıf Dünyanın Neresindeyim Bulmacası Cevapları



2. Dünyayı iki eşit parçaya böldüğü varsayılan hayali çizginin ismidir. (ekvator)

3. Dünyayı doğu ve batı doğrultusunda çevrelediği varsayılan çember şeklindeki yatay hayali çizgilerdir. (paralel)

5. Türkiye'nin Asya dışında topraklarının olduğu diğer kıtanın ismidir. (avrupa)

7. Yeryüzünün tamamının veya bir kısmının belli oranda küçültülerek kâğıda çizilmesidir. (harita)

8. Herhangi bir yerin kıtalara, denizlere, yer altı kaynaklarına, komşu ülkelere vs. göre belirlenen konumudur. (görecelikonum)

9. Bir yerin paraleller ve meridyenler ile ifade edilebilen yani ekvatora ve başlangıç meridyenine göre belirlenen konumudur. (mutlakkonum)

11. Yeryüzünü oluşturan büyük kara parçalarıdır. (kıta)

12. Haritalarda kullanılan küçültme oranlarıdır. (Ölçek)

1. Ülkelerin dünya üzerinde bulunduğu konumdur. (coğrafikonum)

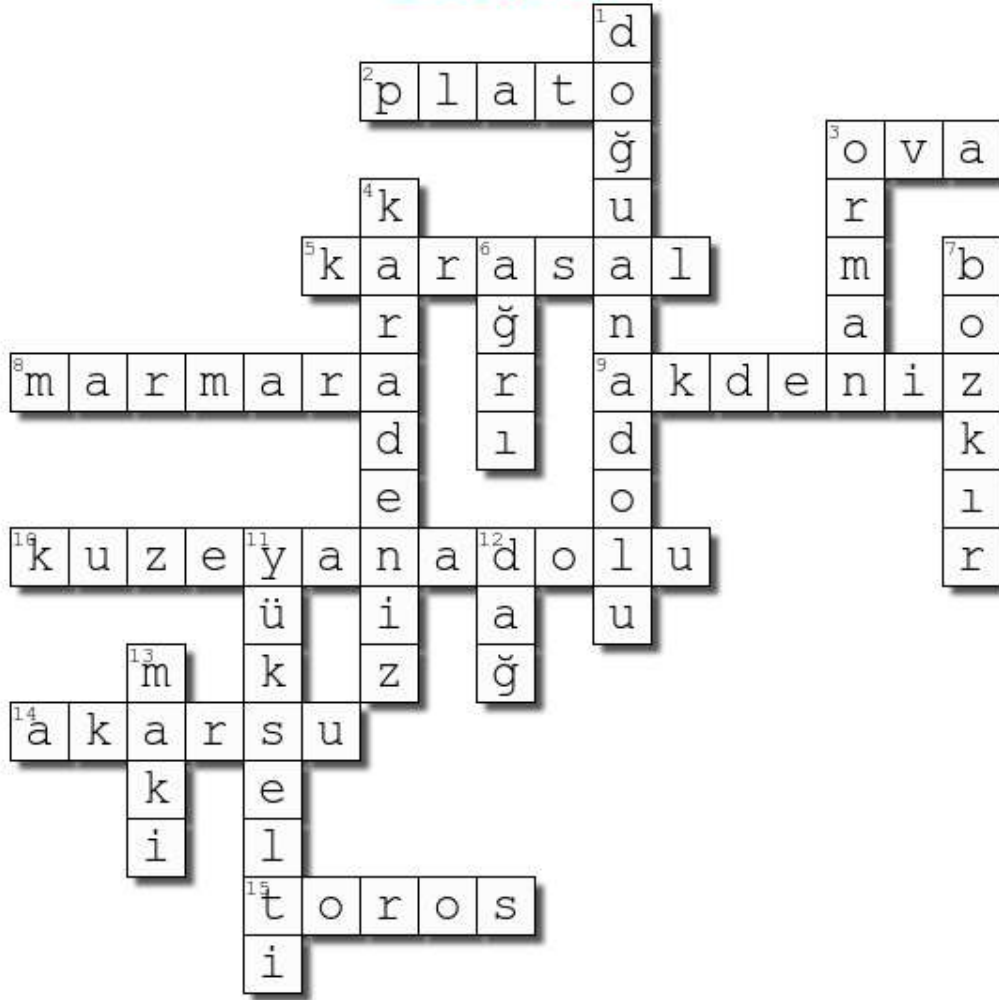
4. Nüfus ve yerleşmenin olmadığı buzullar ile kaplı olan kıtadır. (antarktika)

6. Nüfusu en fazla olan kıtadır. (asya)

9. Bir kutup noktasından başlayıp diğer kutup noktasına kadar uzanan dik hayali çizgilerdir. (meridyen)

10. Büyük kara parçalarını birbirinden ayıran büyük su kütleleridir. (okyanus)

6.Sınıf Ülkemizin Güzellikleri Haritada Bulmacası Cevaplar



2. Akarsular tarafından derince yarılmış çevresine göre yüksekte olan geniş düzlüklerdir. (plato)

3. Akarsular tarafından derince yarılmamış çevresine göre alçakta yer alan geniş düzlüklere denir. (ova)

5. Yazların sıcak ve kurak, kışların soğuk ve kar yağışlı geçtiği iklim tipinin ismidir. (karasal)

8. Ortalama yükseltisi en düşük olan bölgemizin ismidir. (marmara)

9. Yazların sıcak ve kurak, kışların ılık ve yağışlı geçtiği iklim tipinin ismidir. (akdeniz)

10. Karadeniz kıyısı boyunca uzanan sıradağlarımızın ismidir. (kuzeyanadolu)

14. Yeryüzünde ve yeraltında belirli bir yatak içinde, toprağın eğimi yönünce sürekli ya da zaman zaman akan sularıdır. (akarsu)

15. Ülkemizde güneyde Akdeniz kıyılarında Van Gölü'nün güneyine kadar devam eden sıradağların ismidir. (toros)

1. Ortalama yükseltisi en yüksek olan bölgemizin ismidir. (doğuanadolu)

3. Karadeniz ikliminin bitki örtüsüdür. (orman)

4. Her mevsim yağışlı olan iklim tipinin ismidir. (karadeniz)

6. Ülkemizin en yüksek dağının bulunduğu ilimizdir. (ağrı)

7. Karasal iklimin bitki örtüsüdür. (bozkır)

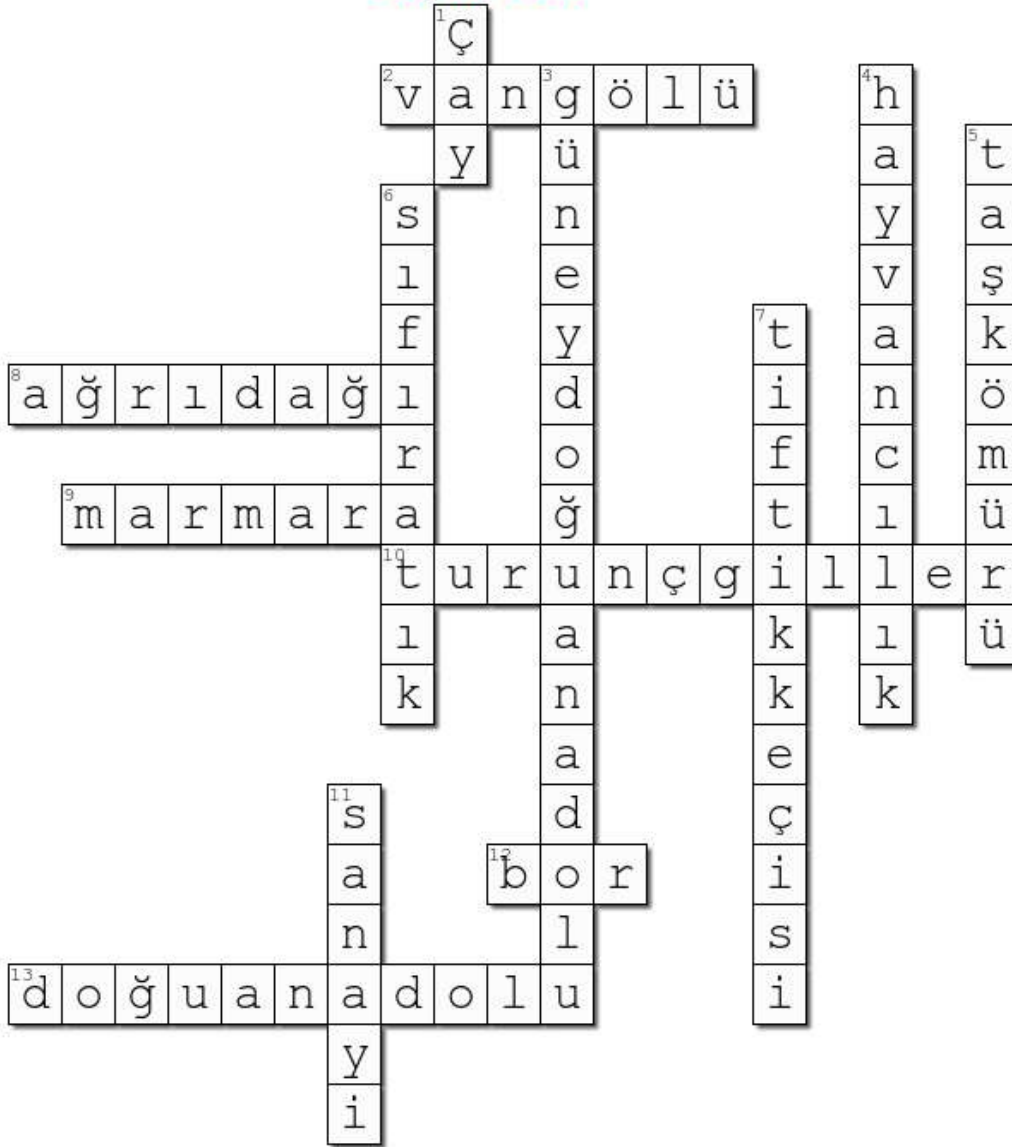
11. Bir noktanın deniz yüzeyinden olan yüksekliğidir. (yüksekti)

12. Çevresine göre yüksek olan ve tabandan zirveye doğru yamaçları eğimli yeryüzü şekilleridir. (dağ)

13. Akdeniz ikliminin bitki örtüsüdür. (maki)

6.Sınıf Ülkemizin Zenginlikleri Haritada Bulmacası

CEVAPLAR



2. Ülkemizin en büyük gölüdür. (**vangölü**)

8. Doğu Anadolu Bölgesinde bulunan ülkemizin en yüksek dağıdır. (**ağrıdağı**)

9. Nüfus yoğunluğunun en fazla olduğu coğrafi bölgemizin ismidir. (**marmara**)

10. En çok Akdeniz Bölgesinde yetiştirilen portakal, mandalina, greyfurt gibi ürünlerin genel ismidir. (**turunçgiller**)

12. Dünyadaki miktarın yaklaşık %64'ünün ülkemizde olduğu madendir. (**bor**)

13. Nüfus yoğunluğunun en az olduğu coğrafi bölgemizin ismidir. (**doğuanadolu**)

1. Bol yağış isteyen ve en çok Karadeniz Bölgesinde yetiştirilen, günlük hayatımızın vazgeçilmez içeceği olan tarım ürünüdür. (**Çay**)

3. Ülkemizde petrolün çıkarıldığı tek bölgemizin ismidir. (**güneydoğuanadolu**)

4. Hayvanların ürünlerinden, gücünden yararlanılmasına dayanan ekonomik faaliyete denir (**hayvancılık**)

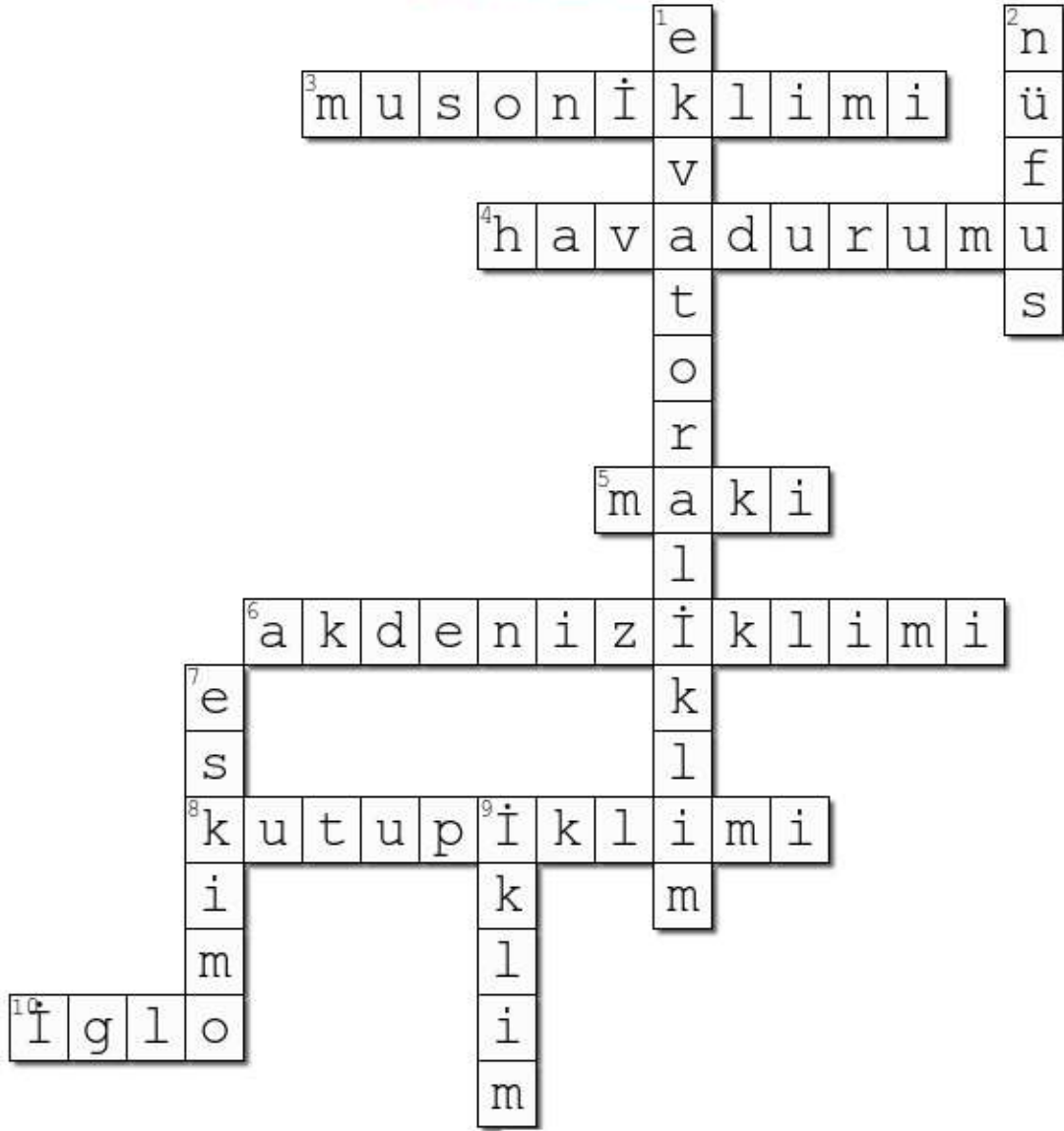
5. Karadeniz Bölgesinde Zonguldak ilimizde çıkarılan kara elmas diye de bilinen madendir. (**taşkömürü**)

6. İsrafın önlenmesi, kaynakların daha verimli kullanılması için yürütülen projenin ismidir. (**sıfıratik**)

7. Daha çok İç Anadolu Bölgesinde yetiştirilen Ankara keçisi olarak da bilinen keçi türüdür. (**tiftikkeçisi**)

11. İşlenmemiş (ham) ya da yarı işlenmiş maddelerin işlenerek mamul (kullanılabilir) madde hâline getirilmesine denir. (**sanayi**)

6.Sınıf Farklı İklimler Farklı Yaşamlar Bulmacası CEVAPLAR



3. Yaz ve Sonbahar mevsiminde aşırı yağışların görüldüğü Hindistan ve Japonya gibi ülkelerde görülen iklim tipidir.

(**musonİklimi**)

4. Gün içerisinde değişkenlik gösteren hava olaylarına denir. (**havadurumu**)

5. Akdeniz İklim tipinde görülen bitki örtüsüdür. (**maki**)

6. Yazların sıcak ve kurak, kışların ise ılık ve yağışlı olduğu ülkemizde de görülen iklim tipidir. (**akdenizİklimi**)

8. Sürekli olarak kar ve buzlarla kaplı olan, sıcaklıkların çok düşük olduğu dünyanın en soğuk iklim tipidir.

(**kutupİklimi**)

10. Kutuplardaki insanların bir kısmının sürekli olarak ya da av sezonlarında geçici olarak yaşadığı sıkıştırılmış kardan ev.

(**İglo**)


1. Yıl boyunca yağışlı ve sıcak olan, Amazon, Kongo, Endonezya gibi yerlerde görülen iklim tipidir. (**ekvatoralİklim**)

2. Belirli bir zamanda sınırları tanımlı bir bölgede yaşayan insan sayısıdır. (**nüfus**)

7. Kuzey kutup ve yörelerinde yaşayan insan topluluğuna verilen isimdir. (**eskimo**)

9. Herhangi bir yerde uzun yıllar değişmeyen hava olaylarının yıllık ortalama değerine denir. (**İklim**)

6.Sınıf İnsanlar, Yerler ve Çevreler Ünite Bulmacası CEVAPLAR



1. Akarsular tarafından derince yarılmamış çevresine göre alçakta yer alan geniş düzlüklerdir. (ova)
3. Yeryüzünü oluşturan büyük kara parçalarıdır. (kıta)
7. Gün içerisinde değişkenlik gösteren hava olaylarına denir. (havadurumu)
9. Herhangi bir yerde uzun yıllar değişmeyen hava olaylarının yıllık ortalama değerine denir. (İklim)
10. Dünyayı iki eşit parçaya böldüğü varsayılan hayali çizginin ismidir. (ekvator)
11. Akarsular tarafından derince yarılmış çevresine göre yüksekte olan geniş düzlüklerdir. (plato)
12. Yeryüzünün tümünün ya da bir parçasının belirli oranlarda küçültülüp bir düzlem üzerinde gösterimidir. (harita)
13. Ülkemizin en büyük gölüdür. (vangölü)

1. Büyük kara parçalarını birbirinden ayıran büyük su kütleleridir. (okyanus)
2. Nüfus yoğunluğunun en fazla olduğu coğrafi bölgemizin ismidir. (marmara)
4. Belirli bir zamanda sınırları tanımlı bir bölgede yaşayan insan sayısıdır. (nüfus)
5. Karadeniz Bölgesinde Zonguldak ilinde çıkarılan kara elmas olarak da bilinen madendir. (taşkömürü)
6. Sürekli olarak kar ve buzlarla kaplı olan, sıcaklıkların çok düşük olduğu dünyanın en soğuk iklim tipidir. (kutup iklimi)
8. Yazların sıcak ve kurak, kışların ise soğuk ve kar yağışlı olduğu iklim tipinin ismidir. (karasal)