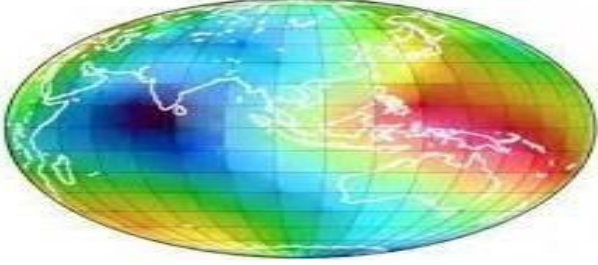


## 6.SINIF SOSYAL BİLGİLER 3.ÜNİTE: İNSAN ve ÇEVRE

### ÜNİTE KAVRAMLARI

**GEOİT:** Dünya'nın Ekvator'dan şişkin, kutuplardan basık olan kendine özgü şekline geoit denir.



**EKVATOR:** Dünya'yı tam ortadan ikiye ayırdığı varsayılan hayalî çizgiye ekvator denir.

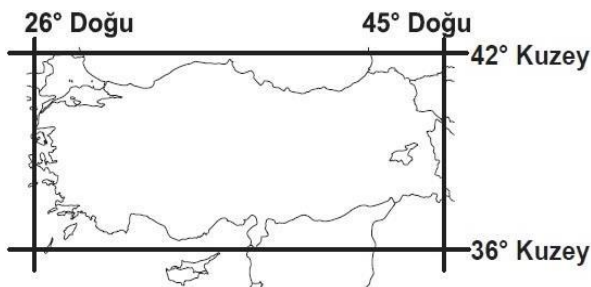


**COĞRAFİ KONUM:** Herhangi bir yerin dünya üzerindeki bulunduğu yere coğrafi konum denir.

**Coğrafi Konum Çeşitleri:**

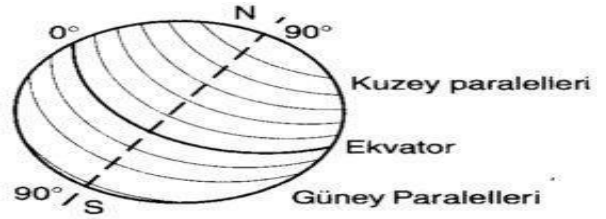
**1- Matematik (mutlak) Konum:** Bir yerin ekvator ve başlangıç meridyenine olan uzaklığına matematik konum denir.

**Türkiye'nin matematik konumu**

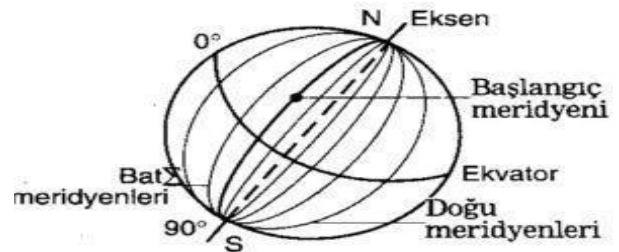


**2- Özel (göreceli) Konum:** Bir yerin denizlere, okyanuslara, kıtalara, komşu ülkelere, yeryüzü şekillerine ve ekonomik faaliyet bölgelerine göre konumuna özel konum denir.

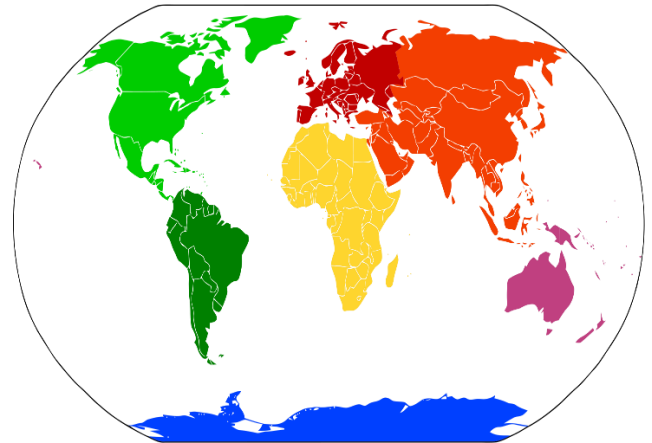
**PARALEL:** Ekvatora paralel birer derecelik açılarla çizilen doğudan batıya uzanan hayali çizgilere paralel denir.



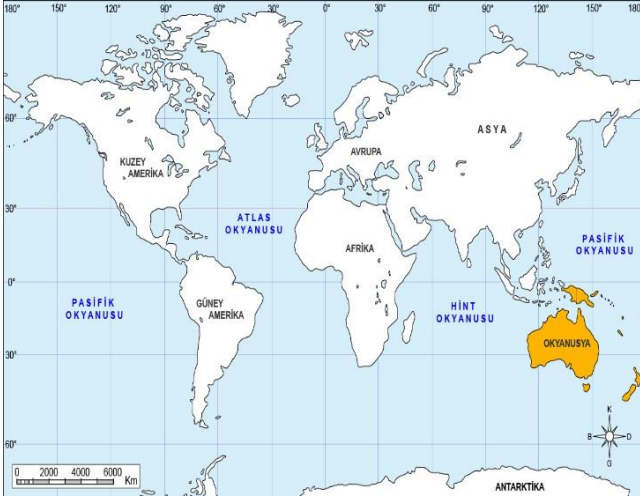
**MERİDYEN:** Bir kutup noktasından başlayarak diğer kutup noktasında sona eren, ekvator ve paralel dairelerini dik kesen yaylara meridyen denir.



**KITA:** Etrafı deniz ve okyanuslarla çevrili büyük kara parçalarına kıta denir.



**OKYANUS:** Kıtalar tarafından birbirinden ayrılan büyük su kütlelerine okyanus denir.



**JEOPOLİTİK KONUM:** Bir yerin matematik(mutlak) ve Özel (göreceli) konumunun ülkeler arasındaki siyasi ilişkilere yansımalarıdır.

### Türkiye'nin Jeopolitik Konumunun Sonuçları:

- ✿ Balkanlar, Kafkaslar ve Ortadoğu üçgeninin merkezinde yer almaktadır.
- ✿ Üç tarafı denizlerle çevrilidir.
- ✿ Asya ile Avrupa kıtaları arasında köprü konumundadır.
- ✿ Zengin doğal kaynaklara sahiptir.
- ✿ İstanbul ve Çanakkale boğazlarına sahiptir.
- ✿ Avrupa ülkeleriyle Ortadoğu'daki zengin petrol ülkeleri arasında bulunur.
- ✿ Yükseklik fazladır, batıdan doğuya gidildikçe yükseklik artar, sıcaklık düşer.

**İKLİM:** Geniş bir bölge içinde ve uzun yıllar boyunca değişmeyen ortalama hava koşullarına iklim denir.

İklim Adı	Özellikleri	Görüldüğü Yerler
<b>KARADENİZ İKLİMİ</b>	--- Yazlar serin, kışlar ılıktır. --- En fazla yağış sonbaharda görülür. --- Dört mevsim yağışlıdır. --- Bitki örtüsü ormandır.	<b>Karadeniz kıyısı boyunca</b>
<b>AKDENİZ İKLİMİ</b>	--- Yazları sıcak ve kurak, kışlar ılık ve yağışlı geçer. --- En fazla yağış kış aylarında görülür. --- Kışın don olayı görülmez. --- Seracılık yaygın yapılıdır. --- Bitki örtüsü makidir.	<b>Akdeniz, Ege, Marmara Bölgeleri ve çevresi</b>
<b>KARASAL İKLİM</b>	--- Yazlar sıcak ve kurak, kışlar soğuk ve kar yağışlıdır. --- En çok yağış ilkbaharda görülür. --- Ülkemizde en yaygın görülen iklim tipidir. --- Doğal bitki örtüsü kısa boylu otlardan oluşan bozkırdır.	<b>İç Anadolu, Doğu Anadolu ve Güneydoğu Anadolu Bölgeleri</b>

**MAKİ:** Akdeniz çevresinde yaygın bir biçimde görülen; yabani zeytin, defne, mersin, zakkum gibi odunsu, dikenli, bodur ağaç ve çalılardan oluşan bitki topluluğudur.





**BOZKIR:** İlkbahar yağışı ile yeşeren, yaz kuraklığı ile sararan kısa boylu ot topluluklarına bozkır denir.



**NÜFUS:** Sınırları belli bir alanda yaşayan insan sayısına nüfus denir.

**Nüfusun dağılışını etkileyen faktörler:**

**1- Doğal Faktörler:** Nüfusun yeryüzüne dağılışında insan etkisinin olmadığı faktörlere doğal faktörler denir.

**Örnek:** Yeryüzü şekilleri, İklim, Su kaynakları, Bitki örtüsü

**2- Beşeri Faktörler:** Nüfusun yeryüzüne dağılışında insan etkisinin olduğu faktörlere beşerî faktörler denir.

**Örnek:** Tarım, Sanayi, Ticaret, Ulaşım, Turizm, Madencilik

**Dünyadaki Bazı İklimler:**

**1- Çöl İklimi:** Gündüz çok sıcak, gece çok soğuktur. Kum fırtınalarından korunmak için uzun elbise giyilir, çadırlarda ve göçebe yaşam vardır, su olmadığı için **geçim kaynağı hayvancılıktır**. En çok **deve** beslenir. Deve ulaşım ve taşımacılıkta kullanılır.



**2- Kutup İklimi:** Kutuplarda görülür, yaz-kış çok soğuktur. Yıllık ortalama sıcaklık -30 0C ile -35 0C arasında seyreder. Soğuktan korunmak için kalın elbiseler giyilir, **buzdan evler** yapılır, ulaşım aracı olarak **köpeklerin çektiği kızaklar ve kar motosikletleri** kullanılır, **geçim kaynağı avcılık ve balıkçılıktır**.

Bu bölgedeki insanlar kışın buzdan ve balina kemiklerinden yaptıkları **İgloo** denilen kubbeli, geleneksel evlerde yazın ise çadırlarda yaşarlar. Kanada'nın kuzeyi, Alaska, Grönland ve Sibirya'nın doğusunda yaşayan yerli halka **Eskimo** denir.



**3- Ekvator İklimi:** Ekvator çevresinde görülür, **yaz-kış çok sıcaktır**. Kış ayları yaşanmaz, bütün ihtiyaçlar **yağmur ormanlarındaki** doğal ortamdan sağlanır. Yaz-kış düzenli **bol yağış** vardır. **Orman ürünleri ve balıkçılık geçim kaynağıdır**. **Brezilya ve Singapur gibi** ülkelerde görülür.



**4- Muson İklimi:** Ekvator ile dönenceler arasında görülür, **yazlar bol yağışlı, kışlar kuraktır.** En önemli geçim kaynağı tarım ve özellikle **çeltik tarımıdır**, sel baskınları çok yaşanır. Güneydoğu Asya'ya Muson Asya'sı da denir. İklim **Hindistan, Bangladeş, Japonya, Çin** gibi ülkelerde görülür.

Muson ikliminde yağışların fazla olması **pirinç üretimini** kolaylaştırır. Mobilya ve gemi yapımında **teak** adı verilen ağaçlardan faydalanırlar. Konutlarını ahşaptan yaparak çatılarında saz ve kamış kullanmışlardır.



**5- Akdeniz İklimi:** Akdeniz iklimi dünyamızın 30 ile 40 enlemleri arasında yer alır. **Akdeniz iklimi Mısır, Libya hariç Akdeniz çevresindeki ülkelerde, ABD, Şili, Avustralya, Güney Afrika Cumhuriyeti'nde** görülür. Yazları sıcak ve kurak, kışları ise ılık ve yağışlı geçer. Yağışlar genellikle yağmur şeklindedir. Yağışlar en fazla kış mevsiminde olur. Yıllık ortalama sıcaklık 15 °C – 20 °C arasındadır. Kışın sıcaklık 0 °C'nin altına nadiren düşer. Doğal bitki örtüsü kuraklığa dayanabilen bodur çalılardan oluşan makidir.



**DİĞER DERS İÇERİKLERİ İÇİN AŞAĞIDAKİ KANAL  
LİNKLERİME TIKLAYINIZ.**

**YOUTUBE ABONE OL LİNKİ:**

**<https://www.youtube.com/@sosyalhocasimustafa>**

**TELEGRAM HESABIM:**

**<https://t.me/sosyalhocasimustafakarakus>**

**İNSTAGRAM HESABIM:**

**<https://www.instagram.com/sosyalhocasimustafa/>**